



# 新加坡人口健康研究 (Singapore Population Health Studies)

Tahir Foundation Building (MD1), 12 Science Drive 2, #11-01G, S117549

如需方向指引, 请拨打 8030 5724 (早上 8:00 至傍晚 5:30, 周三、周日和公共假期除外)



Source of map: Street Directory

Version dated 02 Mar 2024



## 搭乘巴士

Tahir Foundation Building (MD1) 附近的巴士:

巴士站	巴士车号
18079 (Opp NUH) and 18071 (NUH) along Ayer Rajah Expressway (AYE)	97, 197, 198, 963
15139 (Opp Kent Ridge Stn) on South Buona Vista Road	92, 200
18221 (NUH) and 18239 (Opp NUH) along Lower Kent Ridge Road	95
18331 Kent Ridge Stn Exit A/NUH (bus stop 3) along Lower Kent Ridge Road	95, A1, D2, K, BTC
18301 Lim Seng Tjoe Bldg (LT27) along Lower Kent Ridge Road	95, A1, D2, K, BTC

步行至 国大医院 (NUH) 主楼大堂 G 的出租车站上车/下车站点, 然后朝 Medical Drive 方向步行。

沿着人行横道前进, 直至看到医学院 (MD6)。穿过 MD6 后左转, 在路口尽头, 右转进入一条狭窄的小巷并上楼梯。继续直行, 直到看到电梯。此时您已到达翁俊民基金大厦 (Tahir Foundation Building MD1) 二楼。乘坐电梯到 11 楼, 沿着 "新加坡人口健康研究" (Singapore Population Health Studies) 的标牌前行, 我们的地址是 **#11-01G**。



## 开车 / 德士

从 AYE (往樟宜机场方向)

从 8 号出口驶入北波那维斯达路, 在南波那维斯达路的交通灯处右转, 继续前行, 右转驶入肯特岗路下段。在环岛的第一个出口下, 沿着肯特岗路下段行驶。左转进入理学通道 4 (Science Drive 4)。过了停车场闸门后, 直行至 T 字路口, 然后经消防车通道左转下坡。一路直行, 直至岔路口。一直向左走, 就会到达 Tahir Foundation Building MD1 前的下车点。乘坐轮椅的人员 应在岔路口右侧、大厦后面的 2 楼下车。

从 AYE (往大士方向)

从 8 号出口驶出, 前往 南波那维斯达路, 然后继续直行, 驶入 肯特岗路下段。在环岛, 从第 1 个出口驶出, 继续沿肯特岗路下段行驶。左转进入 Science Drive 4。过了停车场闸门后, 直行至 T 字路口, 然后通过消防车通道左转下坡。一路直行, 直至岔路口。一直向左走, 就会到达 Tahir Foundation Building MD1 前的下车点。

乘坐轮椅的人员 应在岔路口右侧、大厦后面的 2 楼下车。



## 停车

公共停车场位于 肯特岗路下段 医学院+理学院图书馆 对面的新加坡国立大学 **10 号停车场 (CP10V)**。

新加坡国立大学公共停车场收费标准 (周日和公共节假日除外):

周一至周五 (上午 8:30 至下午 7:30) - \$0.035/分钟

星期六 (上午 8:30 至下午 5:00) - \$0.035/分钟

此外, NUH 还有其他停车场可供选择。

**新加坡国立大学医院口腔医学中心 (NUCOHS) 大厦- 2 至 4 楼**

**国大医院侧楼 (Kent Ridge Wing) - 地下和 1 楼**

**国大医院医疗中心 (NUH Medical Centre) - 5、6、7 和 7A 楼**

国大医院公共停车场收费标准, 包括公共节假日:

周一至周日 (上午 12:00 至晚上 11:59) - \$0.036/分钟 \*摩托车免费停放

NUH 医疗中心停车场入口旁 (肯特岗路下段路上), 提供代客泊车服务。

周一至周五 (上午 7:00 至下午 6:30) - 统一收费 \$8 (包括停车场费用)

如果您的探访为 4 小时或更长, 代客泊车是最便宜的选择。

# 从肯特岗地铁站出发，到SPHS研究中心@新加坡国立大学 NUS Tahir Foundation Building (MD1) #11-01G

(从肯特岗地铁站步行)



从肯特岗地铁站 A 出口出发，沿着虚线走最短的步行路线（对大多数人来说约需 10 分钟）。照片地图提供了详细的路线指南。

# 从肯特岗地铁站出发，到SPHS研究中心@新加坡国立大学 NUS Tahir Foundation Building (MD1) #11-01G

(从肯特岗地铁站步行)



在环线肯特岗地铁站下车，从A出口出来后左转。



经过NUH主楼大堂F。



经过MedSAFE 取药箱。



沿着有盖走道，朝急诊处方向前进。



经过急诊处和救护车停放处。




经过主楼G区的7-eleven和Kopitiam。

# 从肯特岗地铁站出发，到SPHS研究中心@新加坡国立大学 NUS Tahir Foundation Building (MD1) #11-01G

(从肯特岗地铁站步行)



走过斑马线，走上楼梯。




走过斑马线，左转，经过 MD6 前面的楼梯。




沿着人行道，右转。



走过马路，到达另一条人行道。



走上斜坡，然后左转。



走到 MD2 楼下的有盖走道，右转直走。

# 从肯特岗地铁站出发，到SPHS研究中心@新加坡国立大学 NUS Tahir Foundation Building (MD1) #11-01G

(从肯特岗地铁站步行)



步行前往 MD1  
Tahir Foundation Building.



走上楼梯。



步行直达电梯厅。  
这里是大厦的 2 楼，探访结束后要返回  
NUH/MRT，请记得乘坐电梯到 2 楼。